






Razítko oprávněné osoby:

Podpis: Datum:

Revize:	Datum:	Popis:	Kontroloval:
000	8/2021	Definitivní odevzdání dokumentace	Ing. Miroslav Švorčík

Stavebník/Investor:	Správa železnic, státní organizace	
Adresa:	Dlážděná 1003/7, 110 00 Praha 1	
Zástupce investora:	Stavební správa východ	
Adresa:	Nerudova 1, 779 00 Olomouc	

Zhotovitel stavby:	Signal Projekt s.r.o.			
Adresa:	Václavská 55, 639 00 Brno			
Kontakt:	T: +420 543 233 962 E: projekce@signalprojekt.cz			
Zhotovitel objektu:	Signal Projekt s.r.o.			
Adresa:	Václavská 55, 639 00 Brno			
Kontakt:	T: +420 543 233 962 E: projekce@signalprojekt.cz			
Hlavní projektant (HIP):	Specialista:	Odpovědný projektant:	Zpracovatel:	
Ing. Přemysl Boguaj	Ing. Miroslav Švorčík	Ing. Přemysl Boguaj	Ing. Přemysl Boguaj	

Název stavby/akce:	Rekonstrukce a doplnění závor na přejezdu v km 3,412 (P4582) trati Chlumec nad Cidlinou - Křinec			Označení (S-kód): S622000203
				Zakázka č.: 21-015-20-311
Název části:	Přejezdové zabezpečovací zařízení (PZZ)			Označení části: D.1.1.3
Název objektu:	Úprava zabezpečení P4582			Označení objektu/komplexu: PS 01-01-31
Název přílohy:	Tabulka přejezdu P4582			Číslo přílohy: 2. 300
Název dílčí části přílohy:				Paré:
Kraj:	Katastrální území:	TUDU:		
Středočeský	Dymokury [634247]	1412 04		
Stupeň dokumentace:	Datum zpracování:	Formáty:	Měřítko:	
DUSP+PDPS	8/2021	2 x A4		

S-kód:													Stupeň dokumentace:					Část:		Objekt:					Podobjekt:					Příloha:		Revize:										
S	6	2	2	0	0	0	2	0	3	-	P	D	P	S	-	D	1	1	3	X	-	P	S	0	1	0	1	3	1	-	X	X	-	2	-	3	0	0	-	0	0	0

Tabulka přejezdu

ZÁKLADNÍ ÚDAJE													
TRAŤ:	Chlumeck nad Cidlinou - Křinec				PŘEJEZD km 3,412								
DRUH:	PZS 3ZBLI				Závory:								

POZITIVNÍ SIGNÁL, SIGNÁL "VOLNO" ZVUKOVÉ SIGNALIZACE PRO NEVIDOMÉ													
Volné úseky vždy		T1 M-O, T2 M-O, CK											
Předepsaná poloha výhybek a návěstidel		PSt.1 (EMZ CVk2/CVk1 +)											
Úseky													
kromě													
nemusí být volné při													

VÝSTRAHA												
označení	jízda od - na	rozhodující výhybky	dovolená rychlost na přejezd V_t (km·h ⁻¹) (změna od náv., od km)	L _p (m)	L _{ps} (m)	L _{ps} zač. v km	t _{zv} (s)	t _{zvs} (s)	t _n (s)	t _{ns} (s)	při volném úseku	pozn.
K1 (T1 M-O)	Městce Králové		50	739	754	4,170	1	-	-	-		
K2 (T2 M-O)	Křince		50 (3,150) 40	675	688	2,720	-	-	52	52		
Při nezabezpečeném posunu dovolovaném zabezpečovacím zařízením: obsluhou PSt.1												
Při obsazení kolejových úseků (při projetí návěstidel): CK												

ZVUKOVÁ VÝSTRAHA	
Zvuková výstraha není na výstražnících:	B2
Zvuková výstraha se vypne na výstražnících:	A B1, C
po sklopení břevna závor:	A B

POZNÁMKY	
Km okraje přejezdu včetně rozšíření podle posledního odstavce článku F.1.2 ČSN 34 2650, ed. 2.	
Kritická doba se neuplatňuje	
Doba t _{ns} uplatněna k rozsvícení návěsti opakovacího přejezdníku a k uvolnění klíče z EMZ CVK2/CVk1	
Při obsluze manipulačního místa je obsluhou PSt.2 zaváděna výluka automatického ovládání kolejovým úsekem T2 M-O	

Sestavil: Ing. Přemysl Boguaj
Datum: 02.08.2021

TRAŤ:	Chlumeck nad Cidlinou - Křinec	List č.
Tabulka přejezdu	P4582 km: 3,412	0300